

Bieszczady – lipiec 2019



Grupa 33 i Przyjaciele

ŚRODA, 10 lipca 2019
Przyjazd do Pszczelin



Pensjonat Magura w Pszczelinach





MAPA SCHEMATYCZNA
SIECI SZLAKÓW TURYSTYCZNYCH
PTTK NA TERENIE BdPN
2016 R

- szosy, drogi
- granica państwa
- granica BdPN
- miejscowości - PKS
- szlaki turystyczne PTTK
- 955 szczyty - wysokości m.n.p.m
- (2h) przełęcze - czasy przejścia bez odpoczynku
- campingi - pola namiotowe
- kościoły - hotele
- GOPR - dyrekcja BdPN
- parkingi - restauracje, bary
- wyciągi narciarskie - noclegi
- pensjonaty - agroturystyka
- stacja benzynowa - konie schroniska
- Terenowa Stacja Edukacji Ekologicznej BdPN
- wiaty ogniskowe
- deszczochrony BdPN



SŁOWACJA

UKRAINA



CZWARTEK, 11 lipca 2019

Objazdówka i **Kamień Dwernik**



Zagroda żubrów w Muczne



Dymiarki przy drodze do Mucznego



Bojkowska cerkiew w Smolniku Wniebowzięcia NMP z 1791 roku



Cerkiew w Chmielu św. Mikołaja z 1906 roku



Kamień Dwernik – Holica

1004 m n.p.m.



Czerwony szlak dydaktyczny z Nasicznego i z powrotem



Holica - 1004 m n.p.m.

Eucharystia

Kościół św. Piotra i Pawła w Pszczelinach



Poranne Msze Św.



PIĄTEK, 12 lipca 2019


Bukowe Berdo – 1312 m n.p.m.



Połonina
Dźwiniacka

Bukowe Berdo – Połonina Dźwiniacka

1312 m n.p.m.



Żółty szlak z Mucznego na Bukowe Berdo
niebieski szlak po Połoninie Dźwiniackiej i do Widełek





SOBOTA, 13 lipca 2019

Połonina Caryńska – 1297 m n.p.m.



Połonina Caryńska 1297 m n.p.m.



Czerwonym szlakiem z Berehów (Brzegi Górne) obok cerkiewiska; z Caryńskiej zielonym do schroniska Koliba; żółtym do Bereżek; kilka osób idzie niebieskim do Widełek, a nawet na Magurę Stuposiańską (1016 m n.p.m.)



NIEDZIELA, 14 lipca 2019

wycieczka dwoma busikami



LICENCJONOWANY PRZEWÓZ OSÓB
MAREK KOWALCZYK

BUS

BIESTOUR.PL

KONTAKT: 516 78 27 01 721 21 43 60

objazdówka



Michniowiec, Bystre, Czarna,
Myczkowce, Polańczyk, Łopienka

Msza Święta
Michniowiec
Cerkiew z 1863 roku
Narodzenia Jana
Chrzciciela





Bystre
Cerkiew z 1902 roku
Św. Michała Archanioła



Czarna - Cerkiew z 1834 roku
Podwyższenia Krzyża Świętego
(zachowany, odrestaurowany ikonostas)



Równia - Cerkiew z pierwszej połowy XVIII wieku
MB Wspomożycielki Wiernych





Myczkowce - Galeria Miniatur Cerkwii i Kościołów
(Milenka wolała zwierzęta)



Polańczyk – widok na Jezioro Solińskie



Polańczyk – sanktuarium Matki Boskiej Pięknej Miłości
kościół z 1907 roku



Łopienka – odbudowana cerkiew z 1757 r.
pw. Św. Paraksewy



Łopienka


PONIEDZIAŁEK,
15 lipca 2019
Tarnica
Halicz
Rozsypaniec
i / lub
Szeroki Wierch





Msza św. na cerkiewisku – na fundamentach cerkwi Bojkowskiej pw. Wielkiego Męczennika Dymitra z 1837 roku

Tarnica 1346 m n.p.m.



Niebieskim szlakiem z Wołosatego na przełęcz, żółtym na szczyt Tarnicy; czerwonym przez Halicz (1333 m), Rozsypaniec (1280 m) do Wołosatego

Lub: czerwonym do Przełęczы Bukowskiej, przez Rozsypaniec, Halicz, żółtym na Tarnicę i czerwonym przez Szeroki Wierch do Ustrzyk Górnych

Lub: Niebieskim szlakiem z Wołosatego na przełęcz, żółtym na szczyt Tarnicy; czerwonym przez Szeroki Wierch do Ustrzyk Górnych

Na Tarnicy - krzyż mierzący 8,5 m z 2000 roku (na miejscu krzyża z 1987 roku) upamiętniający pobyt w tym miejscu Karola Wojtyły w 1953 roku





Tarnica



Kopa Bukowska,
krzyż na Haliczu



Rozsypaniec – 1280 m n.p.m.



Przełęcz Bukowska – 1107 m n.p.m.



Wołosate... po przejściu
szutrowej drogi...

WTOREK, 16 lipca 2019

Rawki – 1307 m n. p. m.



WTOREK, 16 lipca 2019

wyjazd busikiem do Lwowa



Fot. Leszek

Fot. Leszek



Wielka Rawka 1307 m n.p.m.





Żółtym z Przełęczy Wyżniańskiej obok bacówki, na Małą Rawkę 1272 m i Wielką Rawkę, niebieskim na Kremenros 1221 m i z powrotem ; niebieskim do Ustrzyk Górnych

ŠRODA, 17 lipca 2019

Połonina Wetlińska – Roh 1255 m n. p. m.



ROH 1255 m n.p.m.



Żółtym z Przełęczy Wyżniej do Chatki Puchatka, czerwonym po Połonie Wetlińskiej przez Roha, aż do Przełęczy Mieczysława Orłowicza; większość na Smerek (1222 m); potem wszyscy żółtym z przełęczy do Wetliny






CZWARTEK, 18 lipca 2019

Jawornik 1021 m n. p. m. Rabia Skala 1170 m



Paprotna 1199 m n.p.m.



Żółtym z Wetliny na **Jawornik** 1021 m, dalej na **Paprotną** 1199 m i niebieskim na **Rabią Skalę** 1170; powrót żółtym do Jawornika, z Jawornika zielonym do Wetliny



Wieczorne OGNISKO





Kiełbaski, śpiewy,
prezenciki...

PIĄTEK, 19 lipca 2019
czas powrotów...



Za rok – **Beskid Sądecki**

10 – 19 lipca 2020

to będzie nasz

13 wspólny wyjazd w góry

Pojedziesz z nami?